

# 阿倍野区における水害ハザードマップ

阿倍野区では、大和川の氾濫、内水氾濫が想定されています。


- あなたがお住まいのところは浸水の恐れはありませんか？
- 最寄りの安全な避難所はどこですか？
- 避難所までの道に、冠水の恐れのある道路やアンダーパスはありませんか？

このマップを参考に、いざというときに安全に避難できるよう、安全な避難場所（災害時避難所等）や避難経路を普段から確認しておきましょう。また、大規模な浸水が発生した場合、災害時避難所が大混雑することが予想されます。避難場所が遠い場合、高齢の方などは避難に時間がかかることが予想されます。これらの避難場所だけでなく、近隣のマンションやビルなどに一時的な避難ができるよう、あらかじめ管理者等と話し合うなどし、複数の避難場所を確保しておくことも大切です。また、風雨の激しいときに避難するのはかえって危険であり、安全が確保されているならば自宅待機することも避難方法のひとつです。

わが家の防災メモ（書き込んでください）


項目	名称
わが家の避難所	
わが家の避難場所（浸水の深さ）	大和川氾濫（ m）
	内水氾濫（ m）

想定図は想定される浸水の最大深を示していますが、想定以上の豪雨により、浸水地域や浸水の深さが大きくなる可能性があります。

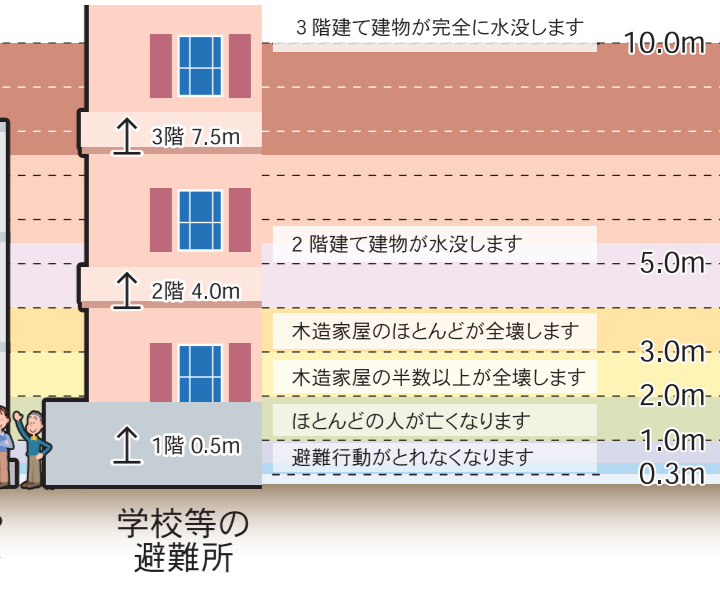


地図情報サイト  
「マップナビおおさか」  
各種ハザードマップや  
防災施設をインターネット  
でも確認できます。

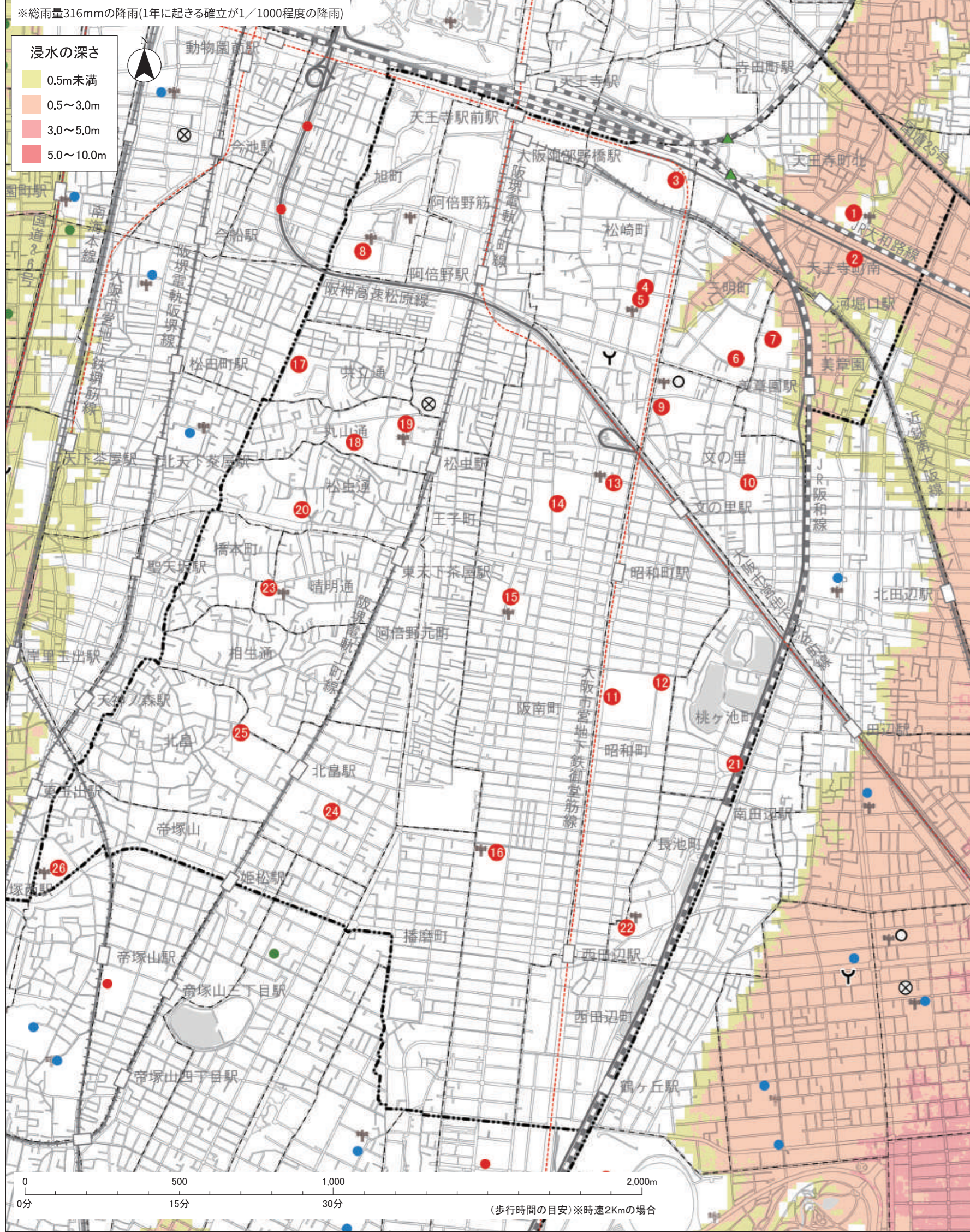
## 河川氾濫・内水氾濫の避難イメージ



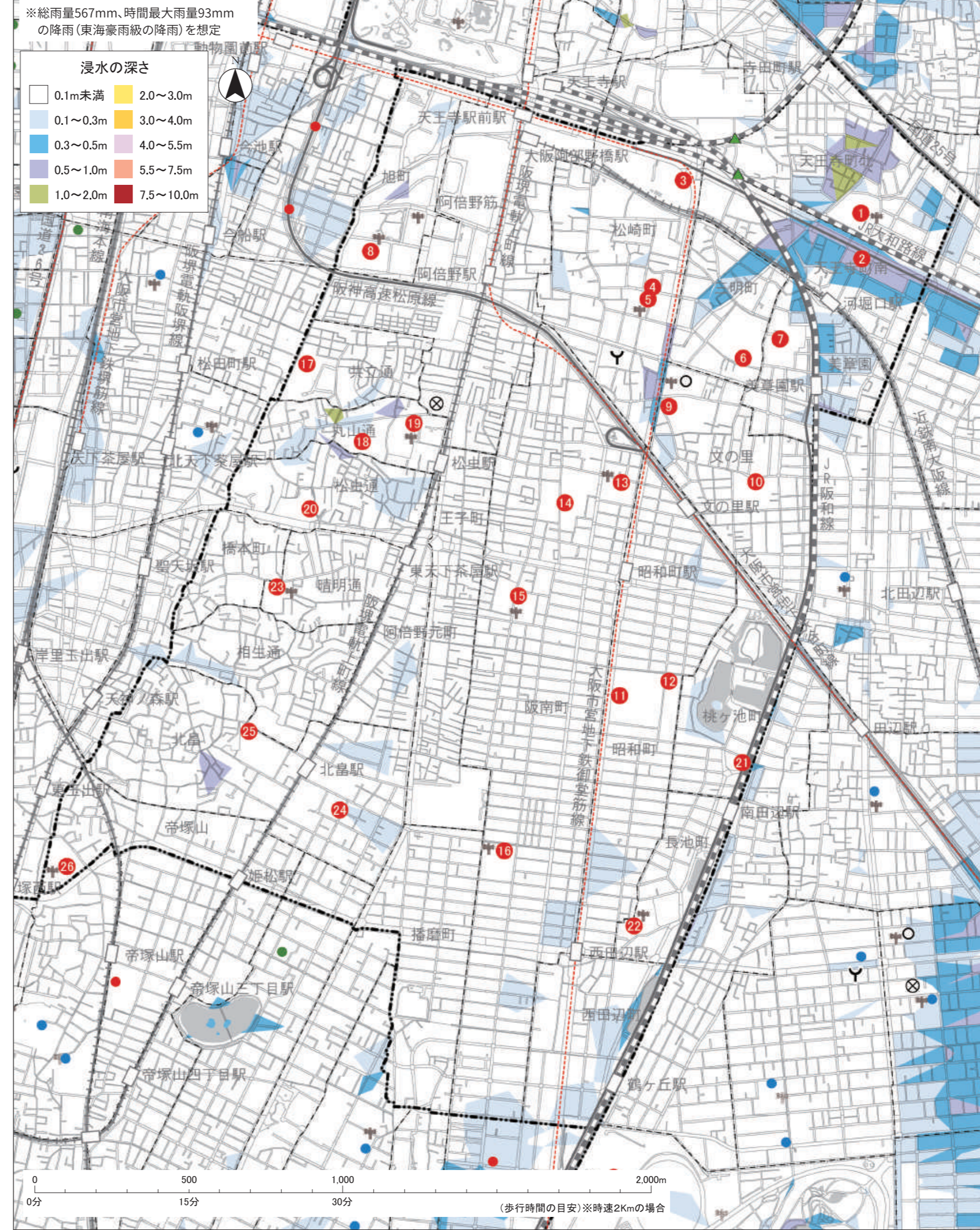
## 津波浸水の避難イメージ



### 大和川が氾濫した場合



### 内水氾濫した場合



### 災害時避難所（災害の状況に応じて開設されます）

1	高松小学校	天王寺町北 3-17-19
2	あべの翔学高等学校（体育館）	天王寺町南 2-8-19
3	大阪教育大学附属天王寺小学校	松崎町 1-2-45
4	常盤小学校分校	松崎町 3-2-9
5	常盤小学校	松崎町 3-11-12
6	大阪府立天王寺高等学校	三明町 2-4-23
7	文の里中学校	美章園 1-5-52
8	金塚小学校	旭町 3-4-46
9	工芸高等学校	文の里 1-7-2
10	明浄学院高等学校	文の里 3-15-7
11	桃山学院高等学校	昭和町 3-1-64
12	阿倍野中学校	昭和町 3-2-4
13	苗代小学校	阪南町 1-26-30
14	大阪府立阿倍野高等学校	阪南町 1-30-34
15	阿倍野小学校	阪南町 2-17-21
16	阪南小学校	阪南町 5-7-40
17	大谷高等学校	共立通 2-8-4
18	大阪キリスト教短期大学	丸山通 1-3-61
19	丸山小学校	丸山通 1-4-43
20	松虫中学校	松虫通 3-4-45
21	昭和中学校	桃ヶ池町 2-3-17
22	長池小学校	長池町 20-26
23	晴明丘小学校	晴明通 10-34
24	阪南中学校	北島 1-16-24
25	大阪府立住吉高等学校	北島 2-4-1
26	晴明丘南小学校	帝塚山 1-23-8

※平成28年12月現在（最新の指定状況はホームページをご参照ください。）

### 凡例

- 災害時避難所
- 区役所・保健福祉センター
- ⊗ 警察署
- Y 消防署
- Ⓜ 災害時用ヘリポート
- 📢 防災スピーカー
- ▲ アンダーパス
- JR
- ++++ 私鉄
- - - 地下鉄
- 駅
- 国道等
- - - 区境界線
- - - 町境界線

※このハザードマップは「水害（河川氾濫、内水氾濫、津波）」を対象としたものであるため、広域避難場所、一時避難場所は記載していません。このハザードマップを参考に、各種水害に対して安全な避難場所の確認をお願いします。※浸水想定区域内には地下街等や要配慮者利用施設があります。詳しくは、地域防災計画を参照してください。（地域防災計画は、最寄りの区役所、市役所、大阪市ホームページでご覧頂けます。）